Bildquelle: Noel auf Pixabay

SOZIALE LAGE DER BEVÖLKERUNG IN BERLIN-MITTE

Svea Gille - BA Mitte von Berlin, OE QPK, Gesundheits- und Sozialberichterstattung

Bezirksforum 20.10.2023

BERLIN

Kleinräumige Gliederung der Berliner Bezirke

Lebensweltlich Orientierte Räume

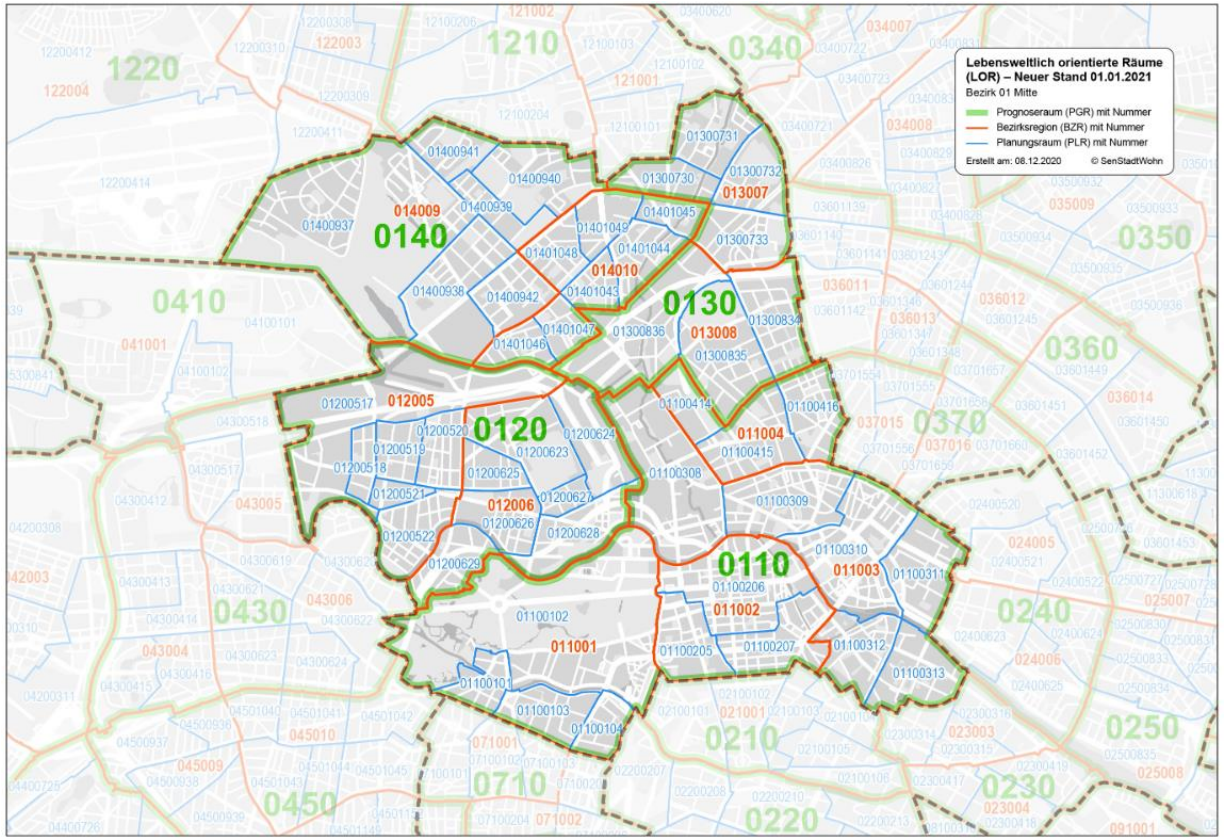

Bildquelle: Senatsverwaltung von Stadtentwicklung, Bauen und Wohnen: Bezirkskarten LOR

Bezirk Mitte

Prognoseräume (PGR) als oberste Ebene: 4

Bezirksregionen (BZR) als mittlere Ebene: 10

Planungsräume (PLR) als unterste Ebene: 49

Bildquelle: Christian Müller - Fotolia

01

DEMOGRAFISCHE GRUNDDATEN

Berlin-Mitte: Kurzprofil

Bevölkerungsstarker Bezirk
395.599 Einwohnende (Rang 2)

Vergleichsweise junger Bezirk
geringerer Anteil (12,7%) an 65-Jährigen oder Älteren (Berlin: 18,9%)
Durchschnittsalter: 39,1 Jahre (Berlin: 42,7 Jahre)

Starkes Bevölkerungswachstum in den letzten 10 Jahren, bis 2040 geringeres Wachstum erwartet
+ 16% (2012-2022)
+ 3% (2022-2040)

Berlinweit höchster Anteil an:
- Einwohnenden mit **Migrationsgeschichte** (56,8%, Berlin: 38,6%)
- **Männern** (51,6%, Berlin: 49,4%)

Quelle: AfS Berlin-Brandenburg: Statistischer Bericht, A I 5-hj 2/22; Senatsverwaltung für Stadtentwicklung, Bauen und Wohnen: Bevölkerungsprognose 2021-2040 / Bildquellen: Iconfinder / Flaticon

Kleinräumige Betrachtung - Einwohnerbestand

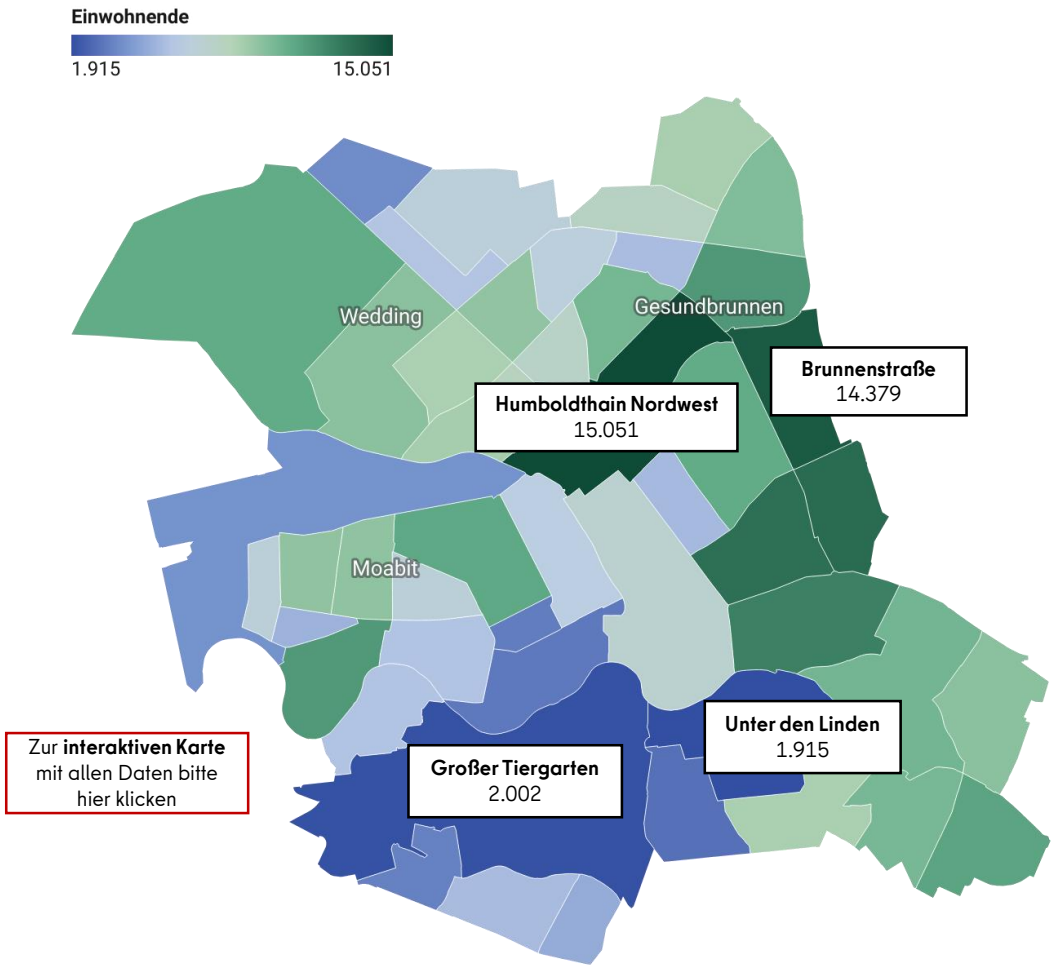

Zur **interaktiven Karte** mit allen Daten bitte hier klicken

Datenquelle: AfS Berlin-Brandenburg: Statistischer Bericht, A I 5 - hj 2/22 / Bildquelle: BA Mitte, QPK

Stark unterschiedliche Bevölkerungsgröße

Humboldthain-Nordwest und **Brunnenstraße** als bevölkerungsreichste PLR im Bezirk Mitte

Geringster Bevölkerungsbestand in den PLR **Großer Tiergarten** und **Unter den Linden**

Kleinräumige Betrachtung - Altersstruktur

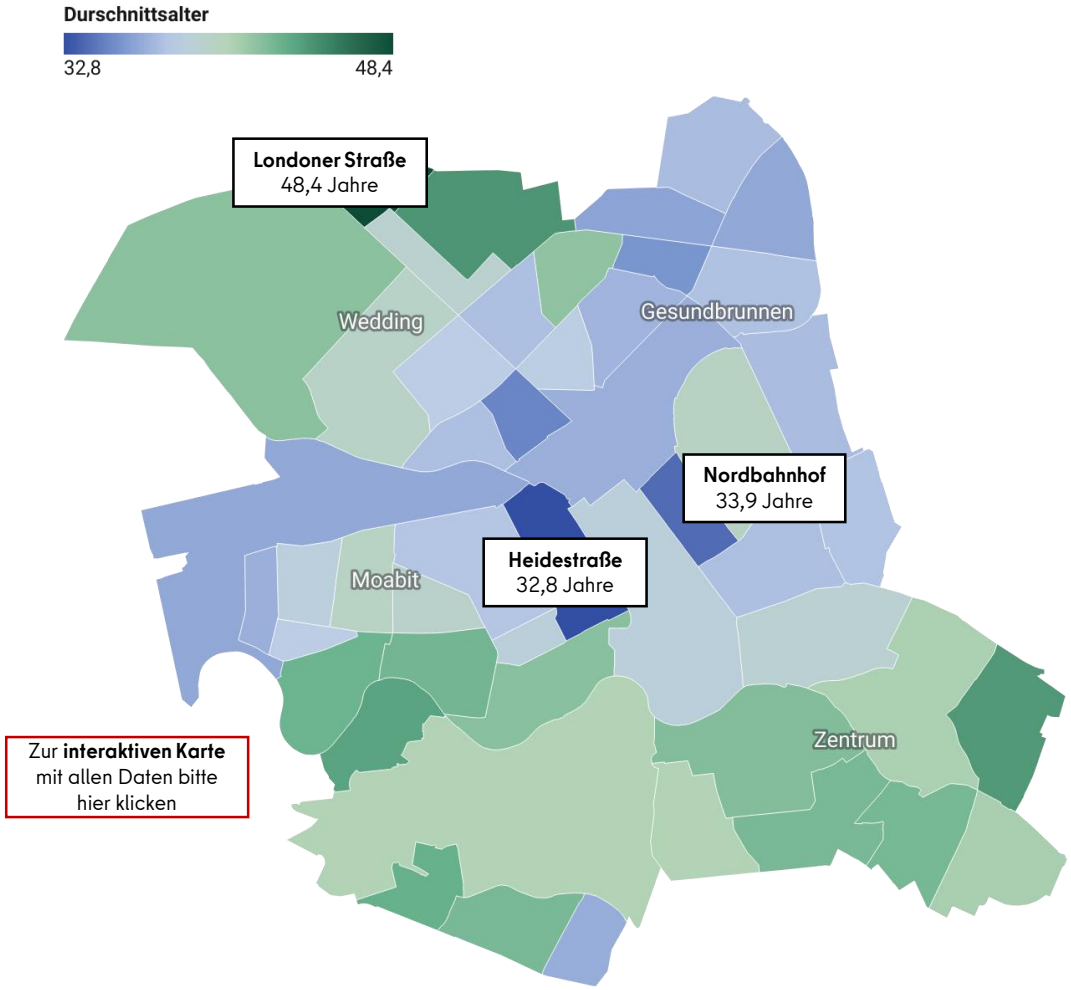

Datenquelle: AfS Berlin-Brandenburg: Statistischer Bericht, A I 5 - hj 2/22 / Bildquelle: BA Mitte, QPK

Deutliche Unterschiede in der Altersstruktur mit mehr als 15 Jahren Differenz im Durchschnittsalter

Niedrigstes Durchschnittsalter im PLR **Heidestraße** (4 % der Bevölkerung 65 Jahre oder älter)

Höchstes Durchschnittsalter im PLR **Londoner Straße** (31 % der Bevölkerung 65 Jahre oder älter)

Kleinräumige Betrachtung - Migrationsgeschichte

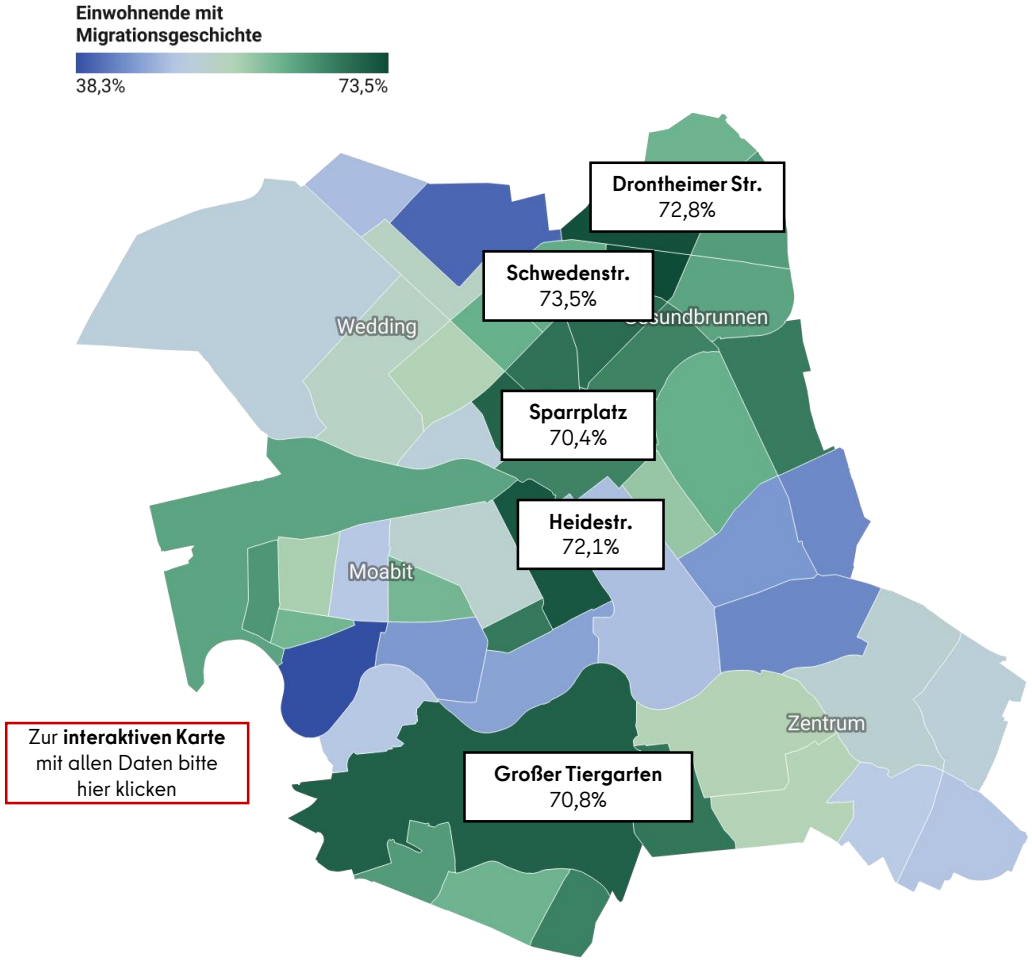

Datenquelle: AfS Berlin-Brandenburg: Statistischer Bericht, A I 5 - hj 2/22 / Bildquelle: BA Mitte, QPK

Anteil der Bevölkerung mit Migrationsgeschichte variiert innerhalb des Bezirks zwischen 38 % und 74 %

Höchster Anteil an Personen mit Migrationsgeschichte in den PLR **Schwedenstraße, Drontheimer Straße, Heidestraße, Großer Tiergarten und Sparrplatz** (> 70 %)

02

Bildquelle: martaposemuckel auf Pixabay

SOZIALE LAGE

Berlin-Mitte: Soziale Lage



Arbeitslosenanteil[1]
5,2% der erwerbsfähigen Bevölkerung
(Rang 9)

Kinderarmut
33,5% der Kinder in SGB II-Bedarfsgemeinschaften
(Rang 10)



Einkommensverteilung
Gini-Koeffizient: 0,35 (Rang 12)

Jugendarbeitslosenanteil[1]
3,1% der Bevölkerung unter 25 Jahren
(Rang 9)

Armutsrisiko
23,2% der Bevölkerung armutsgefährdet (Rang 11)
18,2% der Bevölkerung in SGB II-Bedarfsgemeinschaften (Rang 9)

Altersarmut
13,4% der ab 65-Jährigen empfangen Grundsicherung im Alter (Rang 12)

[1] Bitte Unterschied zwischen Arbeitslosenanteil (Bezugsgröße: alle Personen im entsprechenden Alter) und Arbeitslosenquote (Bezugsgröße: Erwerbstätige und Arbeitslose) beachten.

Datenquelle: AfS Berlin-Brandenburg: Abgestimmter Datenpool / Regionaler Sozialbericht Berlin und Brandenburg 2022 / Bildquellen: Iconfinder / Pixabay

Arbeitslosenanteil (SGB II und SGB III)

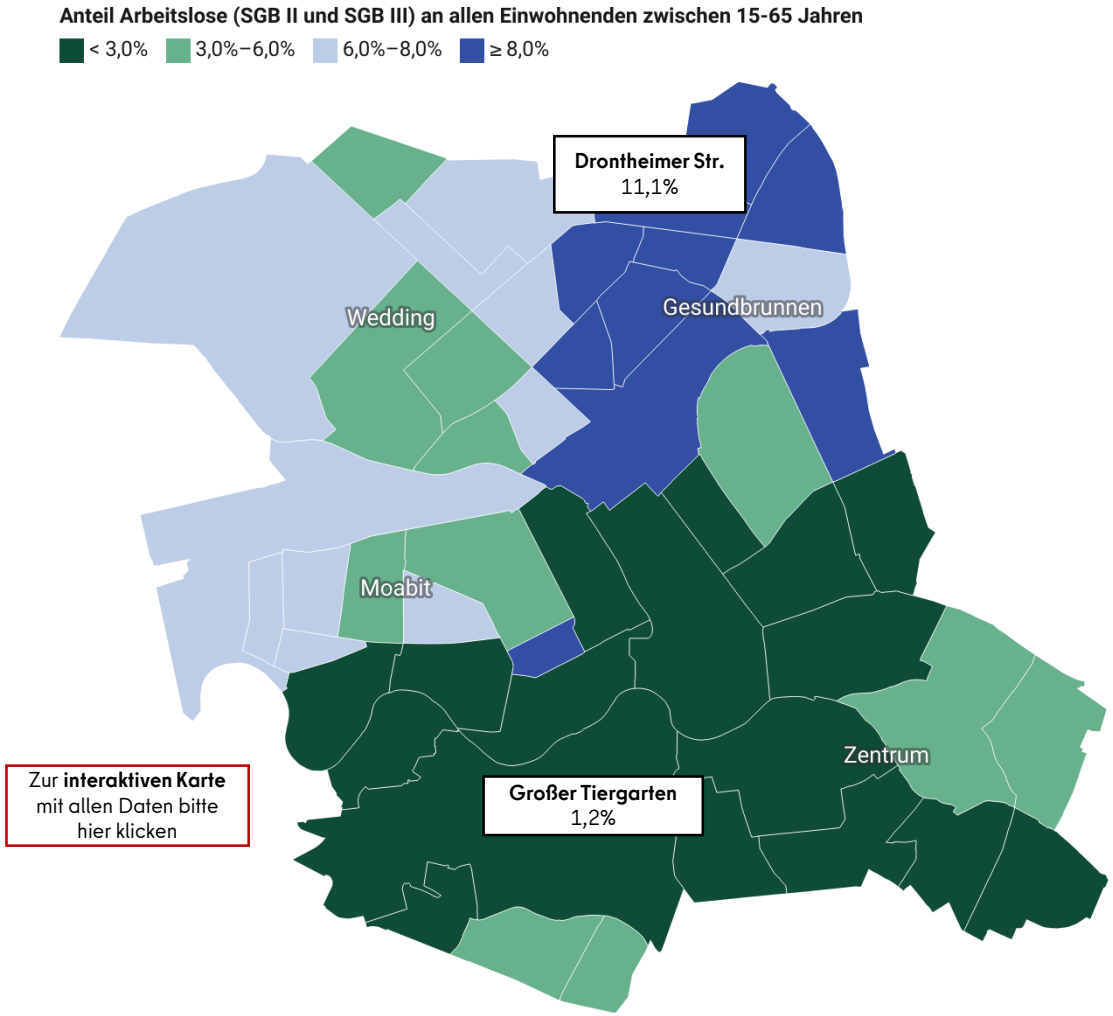

Zur **interaktiven Karte** mit allen Daten bitte hier klicken

Deutliche Unterschiede innerhalb des Bezirks:

- hoher Anteil an Arbeitslosen insbesondere im PGR Gesundbrunnen und im angrenzenden Teil des PGR Wedding (8-11%)
- restlicher Teil des PGR Wedding und nördlicher PGR Moabit Anteile zwischen 6-8% bzw. 3-6%
- südlicher Teil des PGR Moabit und PGR Zentrum deutlich geringerer Arbeitslosenanteil (überwiegend zwischen 1-2%)

Datenquelle: Amt für Statistik Berlin-Brandenburg, Abgestimmter Datenpool / Bildquellen: BA Mitte, QPK / Iconfinder

Armutsrisiko (SGB II-Bedarfsgemeinschaften)

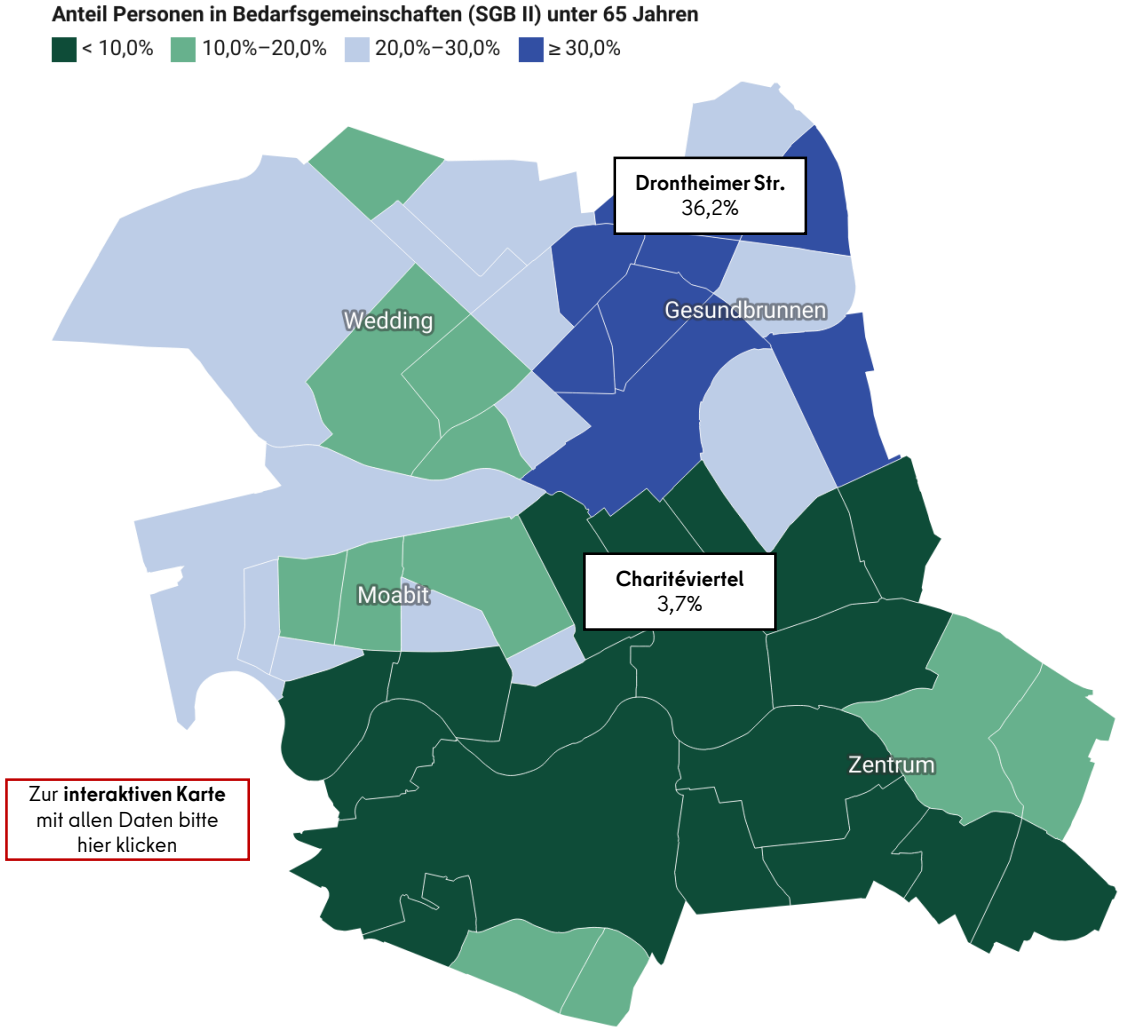

Zur **interaktiven Karte** mit allen Daten bitte hier klicken

Deutliche Ungleichverteilung im Anteil an Personen in SGB II-Bedarfsgemeinschaften:

- höchster Anteil erneut im PGR Gesundbrunnen und angrenzenden Teil des PGR Wedding (>30%)
- restlicher PGR Wedding und nördlicher PGR Moabit Anteile zwischen 20-30% bzw. 10-20%
- geringerer Anteil im südlichen PGR Moabit und PGR Zentrum (überwiegend <10%)

Datenquelle: Amt für Statistik Berlin-Brandenburg, Abgestimmter Datenpool / Bildquellen: BA Mitte, QPK / Pixabay

Armutsrisiko bei Kindern (SGB II-Bedarfsgemeinschaften)

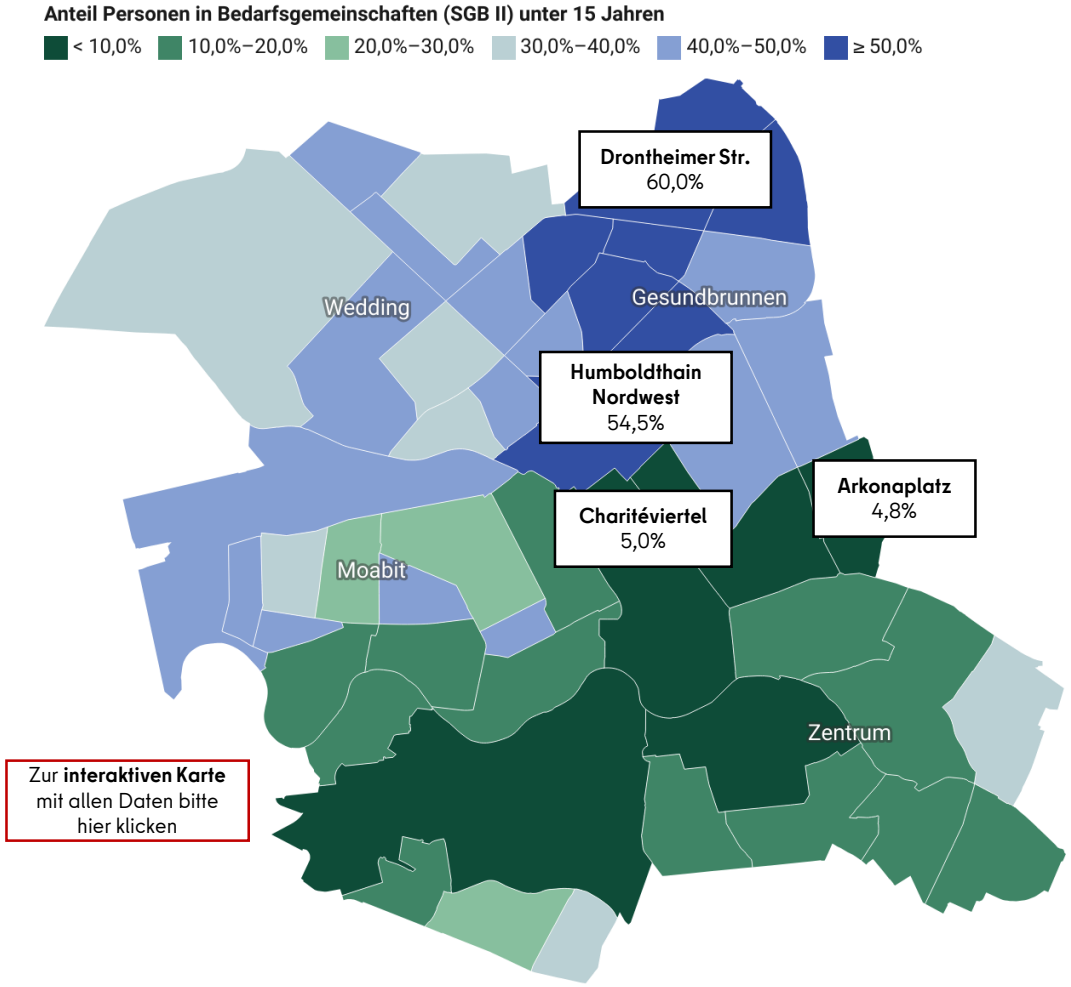

Zur **interaktiven Karte** mit allen Daten bitte hier klicken

Deutliches Nord-Süd-Gefälle:

- hohe Anteile in den PGR Gesundbrunnen und Wedding sowie im nördlichen PGR Moabit (40-60%)
- im südlichen PGR Moabit und im PGR Zentrum deutlich geringere Anteile (<10% bzw. 10-20%)

Quelle: Amt für Statistik Berlin-Brandenburg, Abgestimmter Datenpool / Bildquellen: BA Mitte, QPK / Pixabay

Altersarmutsrisiko (Grundsicherung im Alter nach SGB XII)

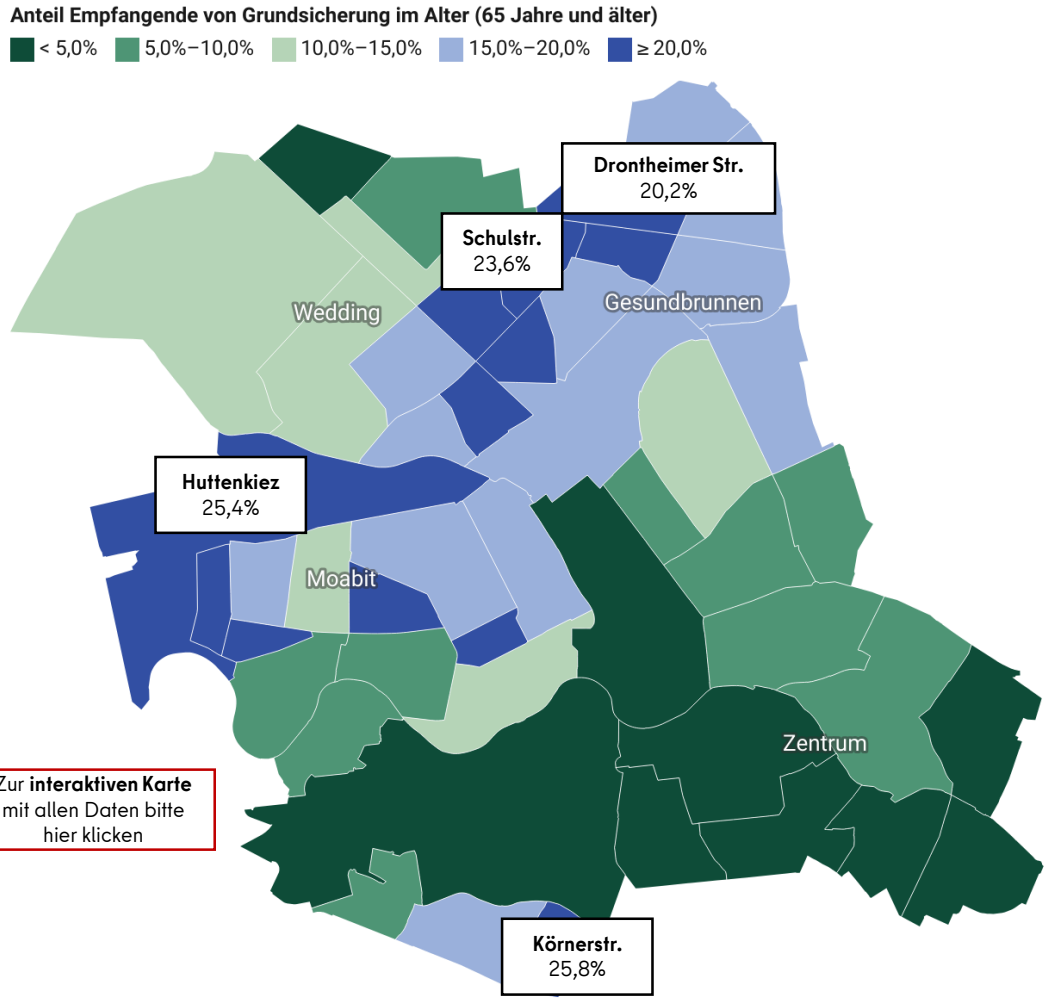

Zur **interaktiven Karte** mit allen Daten bitte hier klicken

Etwas anderes Bild als bei den übrigen Sozialindikatoren:

- kein so deutliches Nord-Süd-Gefälle: Konzentration auf PGR Gesundbrunnen über süd-östlicher PGR Wedding bis hin zum PGR Moabit
- PLR mit hohen Anteilen an Grundsicherungsempfangenden in allen PGR zu finden

Quelle: Amt für Statistik Berlin-Brandenburg, Abgestimmter Datenpool / Bildquellen: BA Mitte, QPK / Pixabay

Bildquelle: Parentingupstream auf Pixabay

03

SOZIALE LAGE UND GESUNDHEIT

Gesundheitliche Situation der Bevölkerung in Berlin-Mitte

Gesundheits- und Sozialstrukturatlas (2022)

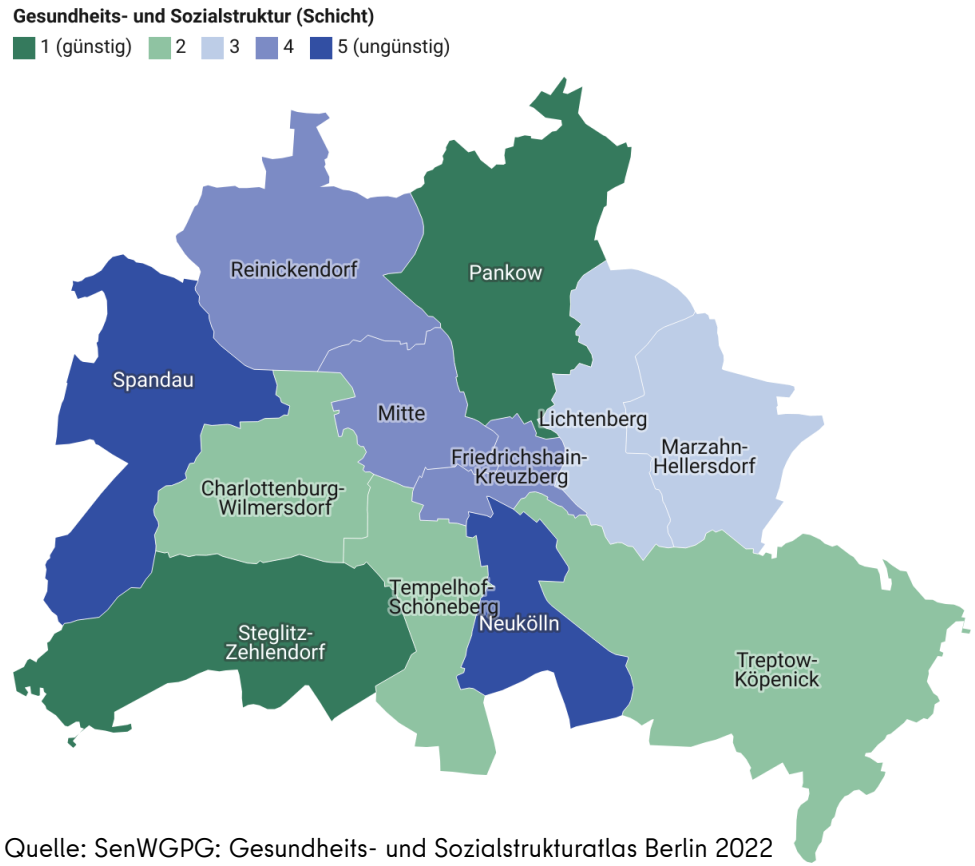

Quelle: SenWGPG: Gesundheits- und Sozialstrukturatlas Berlin 2022
Bildquellen: BA Mitte, QPK / Iconfinder / Pixabay

Mitte berlinweit auf Rang 10

Niedrigere Lebenserwartung
80 Jahre (Berlin: 81 Jahre)

Höhere Säuglingssterblichkeit
2,8 je 1.000 (Berlin: 2,6 je 1.000)

Höhere vorzeitige Sterblichkeit
183 je 100.000 (Berlin: 167 je 100.000)

Häufigere Krankenhausbehandlungen
z.B. Bösartige Neubildungen der Bronchien und der Lunge 240 je 100.000
(Berlin: 201 je 100.000)

Gesundheitliche Situation der Bevölkerung in Berlin-Mitte

Gesundheits- und Sozialstrukturatlas (2022)

Vorzeitige Sterblichkeit (0-64 Jahre) je 100.000 Einwohnerinnen und Einwohner

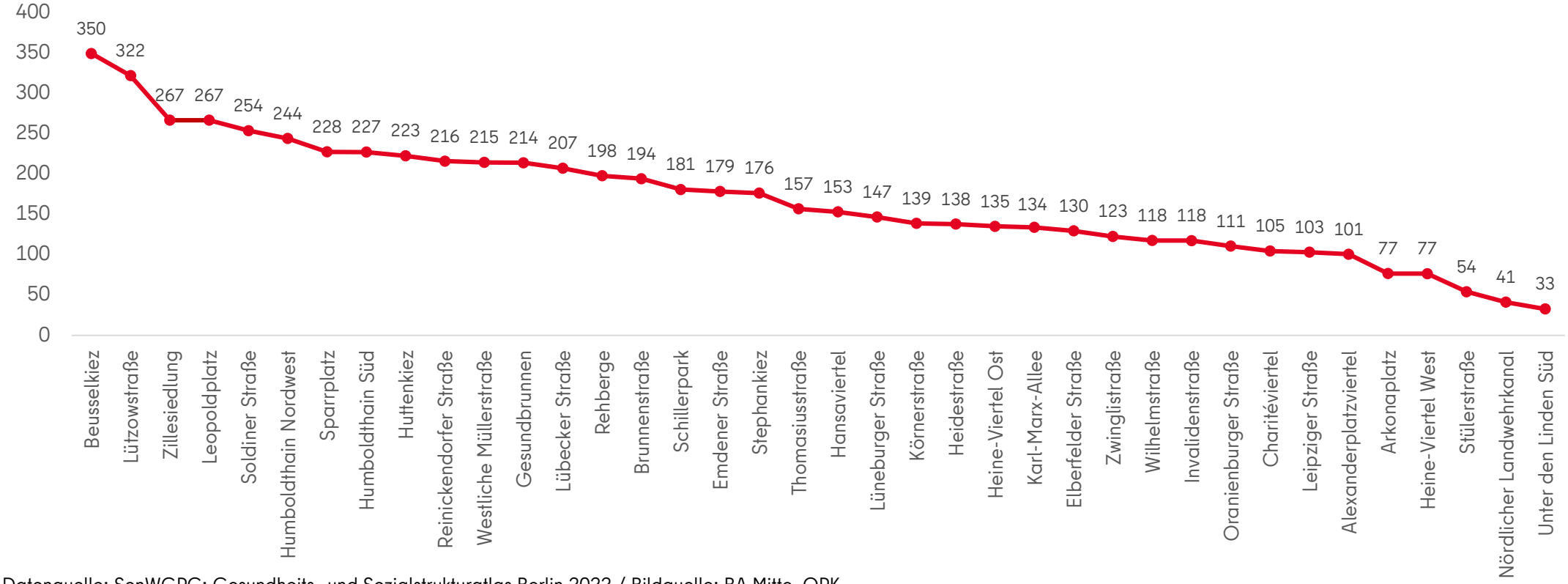

Datenquelle: SenWGPG: Gesundheits- und Sozialstrukturatlas Berlin 2022 / Bildquelle: BA Mitte, QPK

Weitere Daten zur sozialen und gesundheitlichen Lage der Bevölkerung in Berlin-Mitte finden Sie auf der **Homepage der Gesundheits- und Sozialberichterstattung**

VIELEN DANK FÜR IHRE AUFMERKSAMKEIT

Svea Gille
BA Mitte von Berlin, OE QPK
QPK 3 Gesundheits- und Sozialberichterstattung
svea.gille@ba-mitte.berlin.de

BERLIN

Bildquellen

Iconfinder: www.iconfinder.com
S.4: Puckung graphic design factory (CC BY 3.0 Deed): Humans, team, community icon: https://www.iconfinder.com/icons/7065198/humans_team_community_people_group_icon (ergänzt um Pfeil)
S.9/10: diogo marquetti (CC BY 3.0 Deed): Case, suit, financial icon: https://www.iconfinder.com/icons/4634977/case_suit_financial_money_icon (ergänzt um Kreuz)
S.15: Chanut is Industries (CC BY 3.0 Deed): Elder, woman, eldery icon: https://www.iconfinder.com/icons/7195745/elder_woman_elderly_retirement_senior_grandmother_baby_boom_icon
S.15: Chanut is Industries (CC BY 3.0 Deed): Elder, man, elderly icon: https://www.iconfinder.com/icons/7195740/elder_man_elderly_retirement_senior_grandfather_baby_boom_icon
S.15: Muhammad Tajudin (CC BY 3.0 Deed): Baby, child, childhood icon: https://www.iconfinder.com/icons/6169661/baby_child_childhood_newborn_nipple_pacifier_toddler_icon
S.15: Graphic Mall (CC BY 3.0 Deed): Building, clinic, corona icon: https://www.iconfinder.com/icons/5975182/building_clinic_corona_coronavirus_hospital_medical_virus_icon

Flaticon: www.flaticon.com
S.4: DinosoftLabs: Frau kostenlos Icon: https://www.flaticon.com/de/kostenloses-icon/frau_3718333
S.4: DinosoftLabs: Kostenloses Mann-Icon: https://www.flaticon.com/de/kostenloses-icon/mann_5616378?term=mann&page=1&position=25&origin=tag&related_id=5616378
S.4: edt.im: Kostenloses Vater Und Sohn-Icon: https://www.flaticon.com/de/kostenloses-icon/vater-und-sohn_11246285?term=jung+alt&page=1&position=8&origin=search&related_id=11246285

Pixabay: https://pixabay.com/de/
S.1: Noel: https://pixabay.com/de/photos/stadt-architektur-geb%C3%A4ude-berlin-4468570/
S.8: martaposemuckel: https://pixabay.com/de/photos/banknoten-euro-papiergeld-kasse-209104/
S.9: OpenClipart-Vectors: https://pixabay.com/de/vectors/benutzerbild-avatare-schere-2029577/
S.9/11: OpenClipart-Vectors: https://pixabay.com/de/vectors/ver%C3%A4nderung-m%C3%BCnzen-w%C3%A4hrung-euro-160965/
S.9/12: kristine: https://pixabay.com/de/vectors/kinder-silhouette-feier-tanzen-3297107/
S.9/13: Mohamed Hassan: https://pixabay.com/de/vectors/silhouette-universit%C3%A4t-studenten-3105485/ ; https://pixabay.com/de/vectors/silhouette-alter-mann-senior-3146733/
S.14: Parentingupstream: https://pixabay.com/de/photos/stethoskop-krankenhaus-arzt-840125/
S.15: Clker-Free-Vector-Images: https://pixabay.com/de/vectors/grabstein-grab-friedhof-denkmal-40012/

Senatsverwaltung von Stadtentwicklung, Bauen und Wohnen
S.2: Lebensweltlich orientierte Räume (LOR) in Berlin: Bezirkskarten LOR: https://www.berlin.de/sen/sbw/stadtdaten/stadtwissen/sozialraumorientierte-planungsgrundlagen/lebensweltlich-orientierte-raeume/